




Как создать Особо охраняемую природную территорию на примере Суханово, Московская область.

Аргир Мария, 2023.



 МИНИСТЕРСТВО ЭКОЛОГИИ И ПРИРОДОПОЛЬЗОВАНИЯ МОСКОВСКОЙ ОБЛАСТИ 143407, Московская область, г. Красногорск, бульвар Строителей, дом 1 тел. (498) 602-21-21; факс: (498) 602-21-68 E-mail: minecob.gy@mosreg.ru	2 Губернатора Московской области от 02.07.2003 № 150-ПГ «О Регламенте Правительства Московской области» соответствующие тексты проектов обязательны к размещению на сайте Министерства для проведения независимой антикоррупционной экспертизы, с которыми можно ознакомиться после их размещения.
15.11.2023 25ТГ-10583 Аргир М.А.	Заместитель министра экологии и природопользования Московской области
Уважаемая Мария Александровна!	 В.А. Тюрина
<p>Министерство экологии и природопользования Московской области рассмотрело Ваше обращение от 03.11.2023 № 39-647738 по вопросу предоставления запрашиваемых сведений и сообщает.</p> <p>В рамках исполнения государственного контракта от 31.10.2022 № 0148200002022000063 приняты материалы комплексного экологического обследования территории для организации особо охраняемой природной территории областного значения и ее охранной зоны – памятника природы «Суханово» (далее – памятник природы) в Ленинском городском округе Московской области.</p> <p>В представленных материалах выявлены места произрастания и обитания охраняемых в Московской области, иных редких и уязвимых видов растений, лишайников и животных, зафиксированных в памятнике природы и его охранной зоне, а также ценный природный и природно-культурный объекты: старинный парк усадьбы Суханово с сохранившимися аллеями и многочисленными деревьями-долгожителями (дубы, липы, сосны, лиственницы и др.).</p> <p>В настоящее время проект Паспорта памятника природы направлен на согласование в соответствии с установленным порядком.</p> <p>Утверждение соответствующих нормативных правовых актов о создании памятника природы и установлении его охранной зоны запланировано на 2024 год.</p> <p>Дополнительно информируем, что в соответствии с постановлением</p>	Е.С. Сивкова ИПР1903.20.44 (обл. 4.73.19)
Документ создан в электронной форме. № 25ТГ-10583 от 15.11.2023. Исполнитель: Сивкова Е.С. Страница 1 из 2. Страница создана: 15.11.2023 17:19	Документ создан в электронной форме. № 25ТГ-10583 от 15.11.2023. Исполнитель: Сивкова Е.С. Страница 2 из 2. Страница создана: 15.11.2023 17:19

Личный опыт. Процесс этот неторопливый и достаточно кропотливый.... Быстрых результатов не получится .

С чего всё началось.

К сожалению, с приходом активного расширения большого города леса в нашем округе оказались на грани уничтожения. Пришли вырубки, перевод лесного фонда из одной категории в другую, нарезание частных участков под застройку в лесной зоне. В лесу стали

образовываться участки – колхозные пай – схема перевода леса под застройку. Последней каплей стало строительство платной трассы - с многогектарной вырубкой .

Наши зелёные легкие, несмотря на категорию защитных лесов и зеленого щита Москвы и Подмосковья, начали стремительно таять.

Лес , который жители хотели сохранить , входит в зону охраняемого природного ландшафта объекта культурного наследия Усадьба Суханово, этот статус спасал его от прямых вырубок, однако время от времени происходило изменение категорий земли, частично лесфонд перешёл в земли населенных пунктов, и были попытки приступить к работам без разрешений.

А в 2021 году была попытка через главное управление культурного наследия сократить охранные зоны природного ландшафта и узаконить в вековой дубраве строительство жилых многоэтажных домов.

Забегая вперед скажу , что изменение охранных зон удалось отбить, имея на руках доказательства, аргументы - заключение о рекогносцировочном исследовании – была доказана природоохранная ценность территории, была проведена дендрохронологическая экспертиза старых дубов, были привлечены многочисленные специалисты , краеведы, активисты, неравнодушные жители, большой резонанс и привлечение СМИ.

Шаг 1 . Рекогносцировочное исследование территории. Доказать наличие мест обитания редких видов.

Я выросла здесь и, зная территорию достаточно хорошо, предполагала, что какое-то количество редких видов удастся обнаружить наверняка. Нельзя просто отправить свои личные фотографии и сказать вот у нас живёт редкая птица у нас - нужно заключение специалиста.

Ищем специалиста .

Я решила обратиться к первоисточнику, в организацию, которая занимается ведением Красной книги моего региона – Московской области - Природоохранный фонд «Верховье».

В нашем регионе разыгрываются тендеры на ведение красной книги субъекта РФ и на проведение работ по мониторингу редких видов, заказчиком выступает Министерство экологии региона – это легко отыскать на сайте госзакупок <https://zakupki.gov.ru/>

Пример запроса: Выполнение работ по ведению мониторинга состояния объектов животного и растительного мира, занесенных в Красную книгу Пермского края, в том числе мониторинга мест их обитания (произрастания)

Выполнение работ по ведению Красной книги Республики Бурятия (разработка макета и издание Красной книги Республики Бурятия)

Таким образом, вы находите и ведомство, которое отвечает за создание ООПТ в регионе – заказчик, и возможного исполнителя обследования территории, на предмет обнаружения краснокнижных видов.

Что ищем?

Нужно изучить списки редких видов, которые потенциально могут быть обнаружены. Просмотреть ареалы обитания, близкие к вашему объекту.

Существует Красная книга Российской Федерации

Красная книга субъекта (края области)

А ещё есть и Приложение 1 к Красной книге субъекта - список редких и уязвимых таксонов, не включенных в красную книгу региона, но нуждающихся на территории субъекта в постоянном контроле и наблюдении.

Также для увеличения природоохранной ценности важны данные о деревьях-старожилах очень рекомендую воспользоваться всероссийской программой Деревья – памятники живой природы. <https://rosdrevo.ru/> Если есть деревья старше 200 лет внести их в национальный реестр старовозрастных деревьев России.

Чтобы провести рекогносцировочное исследование на 400 га Сухановского леса в 2021 году нам понадобилось 300 тыс рублей – средства собирали как пожертвования НКО, которая заключала договор на проведение исследования с Природоохранным фондом Верховье. Распространяли информацию среди жителей с помощью соцсетей, сарафанного радио среди соседей и месенджеров- по сути это краудфандинг..

Сбор средств на определенную цель – проведение исследования территории - с мира по нитке на благую цель.

Когда и как долго исследуют территорию?

Исследование проводится в течение всего сезона, чтобы захватить все периоды в жизни организмов: от мхов и лишайников, весенних первоцветов до отлета птиц и вывода всех насекомых и бабочек. В нашем случае исследование длилось с апреля по сентябрь. Плюс если есть наработки специалистов, достоверные данные за предыдущие годы, наблюдения орнитологов, фото видео съемка с привязкой к координатам, всё это собирается воедино.

Сбор сведений и проведение исследования займёт год. В ходе исследования было обнаружено 19 редких видов и была получена рекомендация по созданию ООПТ для их сохранения.

Шаг 2. Внесение в схему территориального планирования развития и размещения особо охраняемых природных территорий субъекта

Итак, у нас отчёт и рекомендация к созданию ООПТ что дальше?

Далее вы несете документ ведомство, ответственное за проектирование и создании ООПТ в вашем регионе просите сделать три шага:

1. Создать ООПТ

2. *Внести ООПТ в схему территориального планирования развития и размещения особо охраняемых природных территорий субъекта,*
3. *Выделить средства и провести комплексное экологическое обследование территории.*

Есть такой нормативно правовой документ, на основе которого планируемая в создании ООПТ согласовывается с другими ведомствами и вносится в генеральные планы.

Внесение изменений в схему территориального планирования также проводится через тендер. Наш пример: Оказание услуг по разработке предложений для актуализации схемы развития и размещения особо охраняемых природных территорий в Московской области.

<https://zakupki.gov.ru/epz/order/notice/ok20/view/documents.html?regNumber=0148200002022000015>

Изменения вносятся согласно Постановлению правительства МО. Постановление официально публикуется. Закладываем на это год.

Данные полученные в ходе исследования, передаете в организацию, которая занимается мониторингом редких видов.

Возможно вам сначала откажут. Нам тоже писали, что не предусмотрено создание ООПТ Суханово, Всё ещё идём путь с 21 года от слов "создание ООПТ не предусмотрено" к "Утверждение соответствующих нормативных правовых актов о создании памятника природы и установлении его охранной зоны запланировано на 2024 год."

Не сдаемся, не стесняемся и ищем поддержки - составляем обращение, прикрепляем отчёт (без странички с картой находок редких видов) и отправляем просьбу поддержать инициативу создания ООПТ в:

- Природоохранных организации
- Местные общественные организации
- Если повезет, в лице муниципальных властей ищем поддержку, да некоторые ценят природу и это отрадно
- Просим помощи у депутатов государственной думы

Например, нам оказывали поддержку депутаты ГД из комитета экологии государственной думы:

Фетисов Вячеслав Александрович

Бурматов Владимир Владимирович

- **Просим помощи у депутата ГД, который представляет ваш регион**
- **Пишем в лесничества**
- **Привлекаем Всероссийское общество охраны природы**
- **Просим жителей направлять просьбы о создании ООПТ, возможно собрать подписи за создание ООПТ.**
- **Обращаемся в приемную президента, в правительство региона.**

Да придётся походить по кабинетам, но оно того стоит.

Создаем позитивный информационный фон в соцсетях, привлекаем СМИ, местные каналы. – всё это работает.

Главное не идти на конфликт с местными властями, обосновать необходимость сохранения природных территорий, биоразнообразия . Рост рейтинга региона, увеличение инвестиционной привлекательности района – людям важна экология, благоприятная окружающая среда.

Шаг 3 . Комплексное экологическое обследование

Итак, ваше ООПТ внесли в в схему территориального планирования развития и размещения особо охраняемых природных территорий субъекта. Документ принят и опубликован.

Следующая процедура это проведение комплексного экологического обследования. В нашем случае заказчиком выступало Министерство экологии МО . Снова тендер:

Оказание услуг по разработке материалов комплексного экологического обследования для организации особо охраняемой природной территории областного значения,

<https://zakupki.gov.ru/epz/contract/contractCard/common-info.html?reestrNumber=2501806144422000073&contractInfoId=76449969>

Комплексное экологическое обследование как и рекогносцировочное исследование проводится в течение сезона . Ещё один год закладываем на проведение комплексного обследования.

На данной стадии очень важно держать связь с исполнителем контракта, делиться своими наблюдениями, приглашать специалистов. Это более глубокое и полное исследование территории.

Шаг 4. Получение паспорта ООПТ

Мы находимся на данном этапе, ждём в следующем году завершения.

На каждый шаг был потрачен целый год. Будьте готовы к этому.

Министерство экологии и природопользования МО сообщает :

"В рамках исполнения государственного контракта от 31.10.2022 № 0148200002022000063 приняты материалы комплексного экологического обследования территории для организации особо охраняемой природной территории областного значения и ее охранной зоны – памятника природы «Суханово» (далее – памятник природы) в Ленинском городском округе Московской области.

В представленных материалах выявлены места произрастания и обитания охраняемых в Московской области, иных редких и уязвимых видов растений, лишайников и животных, зафиксированных в памятнике природы и его охранной зоне, а также ценный природный и природно-культурный объекты: старинный парк усадьбы Суханово с сохранившимися аллеями и многочисленными деревьями-долгожителями (дубы, липы, сосны, лиственницы и др.).

В настоящее время проект Паспорта памятника природы направлен на согласование в соответствии с установленным порядком.

Утверждение соответствующих нормативных правовых актов о создании памятника природы и установлении его охранной зоны запланировано на 2024 год."

Аргир Мария marusinkust@yandex.ru.

Проект Сухановский лес https://vk.com/les_suhanovo