

Вячеслав Зобов

Культурный ландшафт

АРТЁМОВСКИЕ ЛУГА

в древних Нижегородских летописях

Нижний Новгород
АНО «Центр АртЛуга»
2023



УДК 94(47+57-89):930.2
ББК 63.3(2Рос-4Ниж)
З-78

Зобов В. А.

Культурный ландшафт «Артемовские луга» в древних Нижегородских летописях / Вячеслав Зобов . — 2-е изд., 2023. — 18 с.

ISBN 978-5-6050411-0-8

Книга посвящена истории Артемовских лугов — уникального участка реликтовой Волжской поймы, расположенного рядом с Нижним Новгородом. Названию «Артемовские луга» уже более 500 лет. Изучив древние летописи Нижегородской земли, автор восстанавливает историю этого уникального культурного ландшафта, раскрывая их ценность и значимость для многих поколений нижегородцев.

УДК 94(47+57-89):930.2
ББК 63.3(2Рос-4Ниж)
З-78

ISBN 978-5-6050411-0-8

Культурный ландшафт «Артемовские луга» в древних Нижегородских летописях

*«Великая книга природы, по которой
каждый из людей может видеть величие
и благость Творца и воспарять духом»*

История Нижнего Новгорода и его окрестностей тесно связана с историей Нижегородского Печерского монастыря, основанного в 1330 году святителем и чудотворцем Дионисием. Историк Дмитрий Васильевич Лавров в своей книге, написанной им в 1892 году и посвященной истории Печерского монастыря, очень ярко передал силу и красоту этого места, открывшегося взору Святого Дионисия: *«...местность эта одна из живописнейших в Поволжском крае. Очертание горы, высота ее, крутизна уступа над Волгою выдаются над всю окрестную местность. С этого уступа горы открывается прекрасный вид на Волгу и Заволжье, на луга приволжские и на леса, окаймляющие луга. От созерцания видимых красот природы душа человека невольно стремится к Творцу и Владыке всяческих. Здесь пред взорами человека ясно **открывается великая книга природы, по которой каждый из людей может видеть величие и благость Творца и воспарять духом.** И святой Дионисий тем паче возлюбил эту местность, что она невольно поражает своим сходством с высотами Киевскими...»* [1].

Пойменные луга вдоль правого берега Волги ниже Нижнего Новгорода сохранили свое величие и силу воздействия на человека и по сей день. Современное название этих лугов «Артемовские» пять столетий назад в первых найденных архивных документах звучало как «Артемьевские» или «Ортемьевские». Возможно, это название имеет отношение к древнему дворянскому роду Артемьевых, летописным родоначальником которого был Иван Васильевич Артемьев, участник походов Ивана Грозного на Казань в середине XVI века и взятия Казани в 1552 году в составе первого полка 150-тысячной армии царя Ивана IV.

В 40-х годах XVI века от частых татарских набегов на Московскую Русь очень сильно страдали именно Нижегородские земли. Татары появлялись в окрестностях Нижнего и опустошали его ближайшую округу. Нападениям подвергались многие селения близ Нижнего Новгорода – Кстово, Столбищи, Ельня, Ржавка, Высоково, Печерский монастырь. *«...У них села опустели в Нижнем Новгороде село Высокое с деревнями все пусто от казанских воинов, люди побиты, а иные в полон поиманы. И дворов нет, и*

пашни не пашут...» – фрагмент жалованной грамоты 1540 года архимандриту Печерского монастыря Левкию об освобождении монастырских сёл от государственных сборов ввиду их разорения [2].

Чтобы защитить Русскую землю от набегов хана Сафа-Гирея, в конце 1547 года молодой 17-летний царь Иван Васильевич во главе много-тысячного войска выступил на Казань. Это был первый из трех походов Ивана Грозного на Казань, во время которого он с дружиной в конце января 1548 года останавливался в окрестностях Ельни. По приказу царя в Печерском монастыре для отливки оружейных ядер был снят колокол. Взамен Иван Грозный пообещал архимандриту Иоакиму, возглавлявшему в то время монастырь, впоследствии отлить новый колокол для Печерской обители и свое царское слово он сдержал [3]. В 1558–1561 годах Иван Васильевич отблагодарил Печерскую обитель, закрепив в вотчину монастырю многие окрестные луга, леса, озёра, деревни и села [4, 5], а также передав в обитель 30-пудовый колокол, вылитый из меди ливонских орудий со следующей памятной надписью: *«В лето 7066 (1558 год) Марта сделан сей колокол, при царе государе великом князе Иоанне Васильевиче всеа Руси и Макарие митрополите. Царь государь дал колокол в дом Вознесения Господа нашего в Печерский монастырь при архимандрите Иоакиме, в Новгород Нижний»* [6].

Колокол, подаренный Печерскому монастырю царём Иваном Грозным. В настоящее время является частью музейной экспозиции Архиерейских палат Суздальского кремля, а его копия, отлитая по инициативе губернатора Нижегородской области И. П. Склярова и вице-губернатора А. А. Серикова Саровскими мастерами в 2000 году, по благословлению митрополита Нижегородского и Арзамасского Николая входит в состав звонницы на колокольне Нижегородского Печерского монастыря.



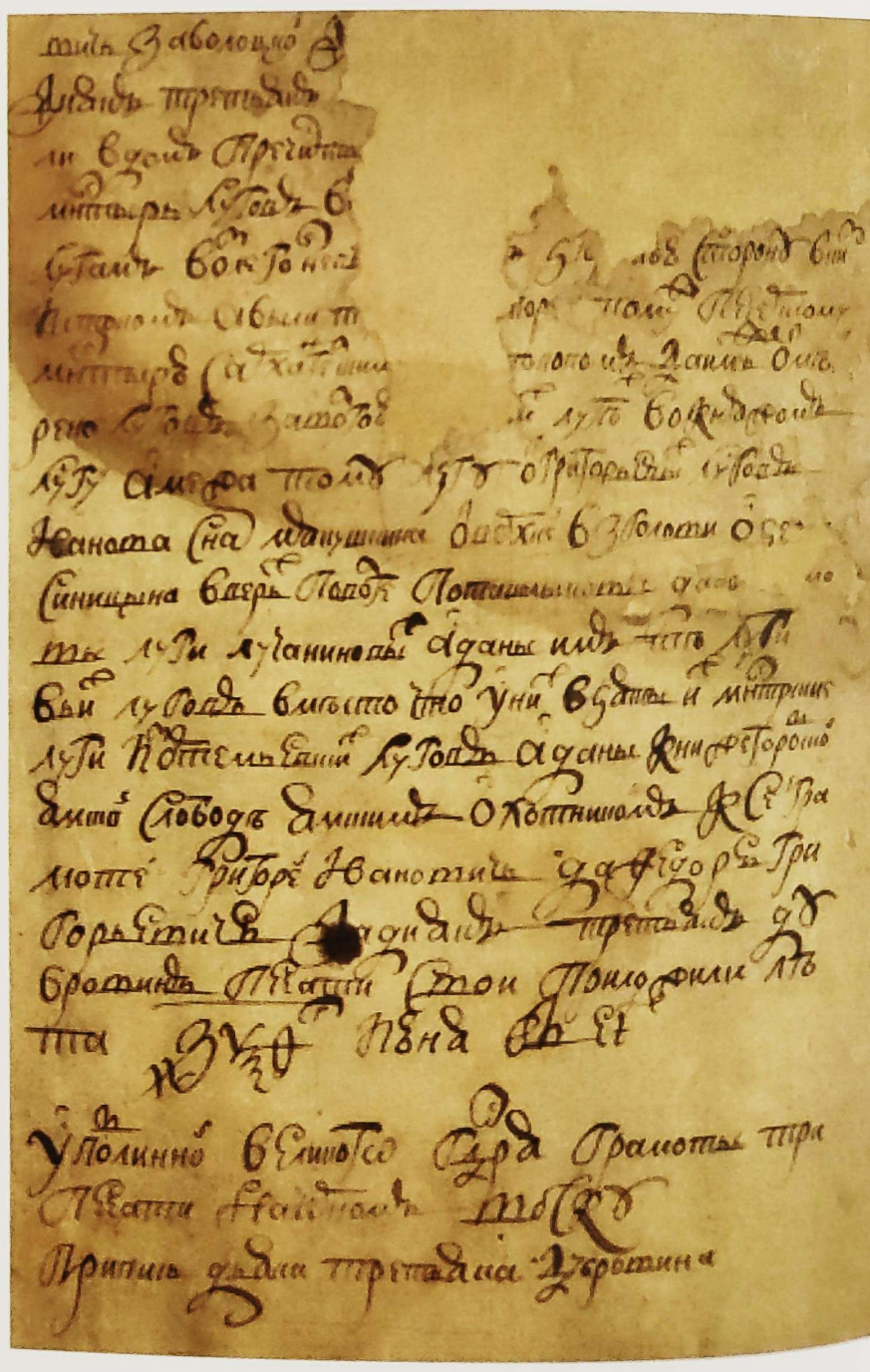


Леонид Колосов.
Колокол земли Нижегородской.


Но это случится лишь через 10 лет, а зимой 1548 года, 2 февраля войска Ивана Грозного выступили в направлении Казани, используя замерзшую Волгу для транспортировки тяжелых пушек и пищалей. Однако из-за сильной оттепели в тот год, именно это обстоятельство явилось причиной больших небоевых потерь – тяжелые пушки проваливались под лед, а люди, не замечая под выступившей водой полыней, во множестве потонули. Во время второго зимнего похода царя Ивана Васильевича на Казань в 1550 году местом сбора всех войск так же был Нижний Новгород, из которого полки выступили в направлении Казани в конце января.

Движение же пеших войск в третьем, победоносном, походе на Казань проходило через Нижегородскую губернию летом 1552 года много южнее Нижнего Новгорода, однако через Нижний по Волге сплавлялись многочисленные запасы продовольствия, боеприпасов и вся осадная и полевая артиллерия.

Именно ко времени царствования Ивана Грозного относится первая обнаруженная в Центральном архиве Нижегородской области (ЦАНО) архивная летопись, в которой упоминаются Ортемьевские луга – Царская грамота 1561 года Печерскому монастырю о размежевании Ортемьевских лугов [5]. Позднее Борис Федорович Годунов в своей царской грамоте от 1601 года утвердил за Печерским монастырем многие «вотчины, села и деревни, и рыбные ловли, реки и озера, и всякие угодья в Ортемьеве лугу», дарованные царями Федором Ивановичем и Иваном Васильевичем [7], а в 1619 году первый царь из династии Романовых Михаил Федорович в своей грамоте дополнительно закрепил за Печерским монастырем сенные покосы в Ортемьевских лугах [8].



Фрагмент списка с царской грамоты 1561 года Печерскому монастырю о размежевании Ортемьевских лугов [5].

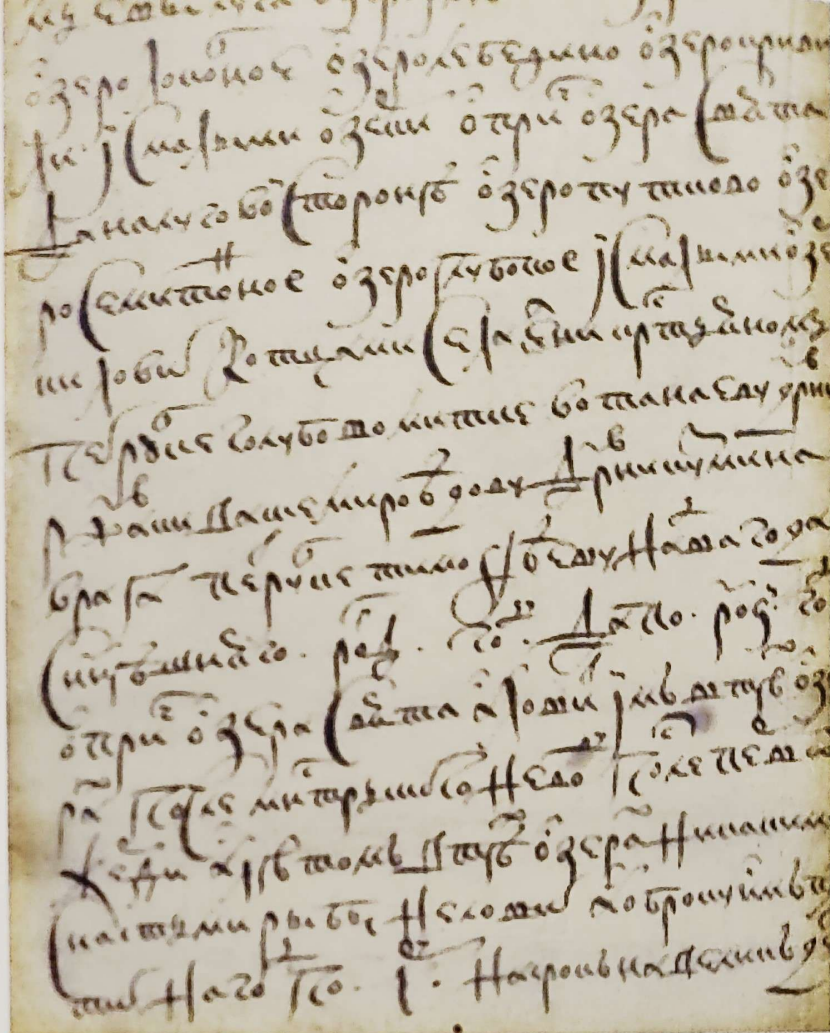


Фрагмент списка с жалованной грамоты 1601 г. царя Бориса Федоровича, утверждающей за Печерским монастырем многие «вотчины, села и деревни, и починки и пустоши, и рыбные ловли, реки и озера, и всякие угодья... да в Ортемьеве лугу на горней стороне озеро Даниловское, Мелкое, Лебедино, Локонное, Росхотец, Свято, да половина Голнева истоку...» [7].

Издrevле Артемовские луга славились обильными урожаями сена, богатыми рыбой озерами, бобровыми гонами, бортным лесом и удивительным разнообразием медоносных трав. Печерский монастырь передавал на оброк крестьянам окрестных деревень озера в лугах для рыбной ловли, а сами луга для сенных покосов [9]. На реке Рахма (в летописях — Рахна) в те давние времена ставились водяные мельницы. Упоминание об этом есть в хранящейся в Российском Государственном архиве древних актов (РГАДА) писцовой книге 1621—1623 гг. Дмитрия Васильевича Лодыгина: «Печерского монастыря, что в Нижнем Новгороде, в вотчине... деревня Ржавка на речке на Рахне, а в ней всего шесть дворов крестьянских..., четыре двора бобыльских..., да под деревнею ж на речке на Рахне монастырская мельница, большое колесо, а мелют на монастырь, а у мельницы двор монастырской, а живут в нем для

Запись 1665 года об отдаче Тихоном, казначеем Печерского монастыря, озер в Артемьевских лугах в оброк на 3 года крестьянам деревень Ржавка, Кузьмин враг и села Ельня [9].

«Отдал казначей старец Тихон монастырские озера, что в Ортемьевых лугах озеро Глубокое, озеро Мелкое, озеро Локонное, озеро Лебедино, озеро Кривили и с малыми озераки оприч озера Свята... села Елни крестьянам Петрунке Голубову, Митке Вотанаеву, деревни Ржавки Васке Мироедову, деревни Кузьмина врага Петрунке Тимофееву на три года с нынешнего 174 (1665) году, да по 176 (1668) год... ловить им в тех озерах после монастырского неводу после первой жерди, а летом в тех озерах никакими снастями рыбы не ловить, а оброку им платить на год по 10 рублей».



моностырсково мелива старцы и детеныши...» [10, 11]. В этой же писцовой книге есть и такие слова: «Печерского ж монастыря... на Горней стороне реки Волги рыбные ж ловли в Ортемьевых лугах: озеро Рупышево, в длину по смете в две десятины, а поперег в десятину, инде менши, озеро Денгино..., озеро Говядинково..., озеро Колодное..., озеро Инеево..., озеро Мелкое..., озеро Разсоховец..., озеро Свято..., озеро Сазоново..., озеро Лебедино..., озерко Желоновское..., озерко Данилково..., озеро Линево...» [12, 13].

Вотчиной Печерского монастыря были села Высокое и Ельня со всеми окрестными деревнями: Новая, Кузьмин враг, Микульская, Офонинская, Ржавка, Федяково, Черемиская, Крутец, Фроловская, и у всех у них были сенные покосы в Артемьевских лугах. В писцовой книге Дмитрия Лодыгина в описании земель каждой из этих деревень сказано «...сена пятьдесят (тридцать, срок — у всех по-разному) копен в Ортемьевых лугах вопче с селом с Высоким...» [14, 15]. Такое многообразие хозяйственного использования Артемьевских лугов приносило немалый доход и являлось одним из важных источников развития Печерского монастыря.

Однако, некоторая часть Артемьевских лугов еще до времен Ивана Грозного принадлежала Спасо-Преображенскому и Архангельскому соборам Нижегородского кремля [16]. Писцовая книга начала XVII века так описывает одну из границ сенных покосов в Артемьевских лугах: «А по государеву цареву и великого князя Михаила Федоровича всеа Руси указу учинена межа соборной церкви архангела Михаила протопopa з братию с санными покосами от речки от Рахны вверх Голневским истоком до Линева озера, а из озера Линева вверх паточиною до гранного дуба; а от того дуба за дорошкою, над врагом дуб, а на нем грани; а от того дуба вражком вниз к Лаконному озеру и, не доходя Лаконного озера, над озером дуб, а на нем грани, – и по тем гранем направе земля, санные покосы Архангельского собору, а налеве санные покосы вотчины Печерского монастыря села Елны...» [17, 18]. Возможно, что именно по причине отсутствия в те давние времена картографии, между Печерским монастырем и соборами Нижегородского кремля иногда даже возникали споры относительно отдельных луговых территорий и озер [19, 20]. Например, такой текст в писцовой книге описывает одно из спорных озер: «Печерского монастыря озеро Даниловское в Ортемьевых лугах, что было в споре с симоновским старцом с Касьяном и с архангельским, что называли озером Орловым» [21, 22].

Леонид Колосов.
Артемьевские рыбаки.

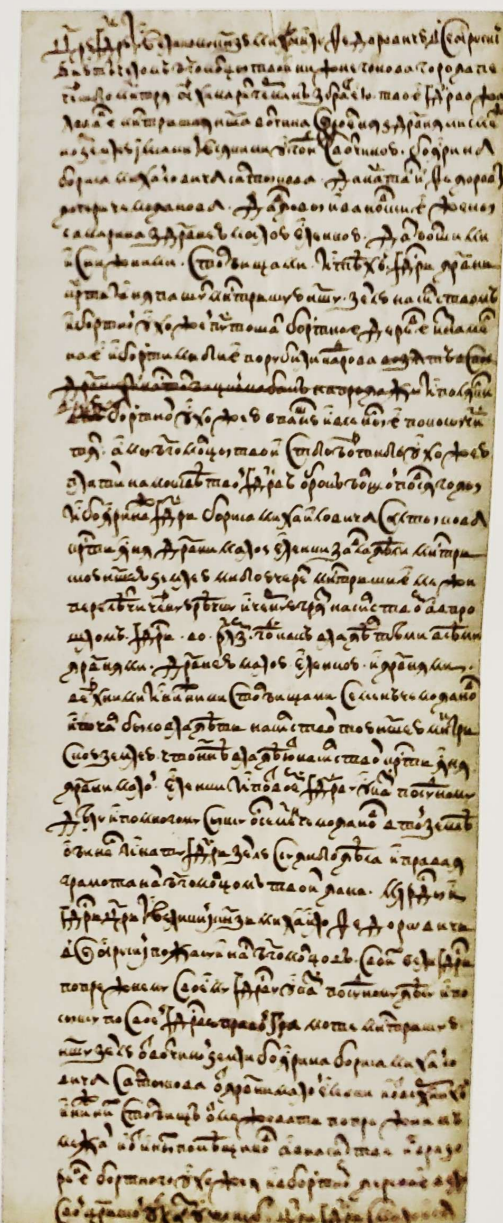


Про принадлежность деревень Малая Ельня (в летописях Малая Елна) и Столбищи Дмитрий Лодыгин в своей писцовой книге 1621–1623 гг. указывает: «За Семеном Ивановым сыном Чемодановым в вотчине за службу царя Василия Ивановича за московское осадное сидение: деревня Малая Елна на речке на Еленке..., деревня Верхние Столбища... и Нижние Столбища... А угодий к тем ко всем деревням сена промеж поль и по речке по Еленке ... да от Волги реки посторонь большие проносные прорвы и посторонь Долгова озера...» [23, 24].

Речка Еленка в настоящие дни носит название Черная, однако раньше так назывался лишь один из малых притоков Еленки. В 1645 году у Печерского монастыря были споры относительно монастырских угодий с наследниками Семена Чемоданова, о чем свидетельствует хранящаяся в ЦАНО челобитная от властей Печерского монастыря царю Михаилу Федоровичу Романову [25].

Челобитная от властей Печерского монастыря царю Михаилу Федоровичу о размежевании монастырской вотчины со смежными вотчинами боярина Салтыкова Б. М., Чемодановой Н. Ф. и вдовы Самарина И., 1645, [25].

«Царю государю и великому князю Михаилу Федоровичу всеа Руси бьют челом богомольцы твои Нижнего Новгорода Печерского монастыря архимандрит Герман с братею твою государеву жалованье монастырская наша вотчина село Ельня с деревнями смежно с землею и лесами и всякими угодьями с вотчиною боярина Бориса Михайловича Салтыкова, да Натальи Федоровны дочери Чемоданова, да вдовы Самарина с деревнею Малою Еленкою, да с Большими и с Нижними Столбищами, и тех, государь, деревень крестьяне пашут монастырскую нашу землю насилством и бортной ухажей пустошат, бортное деревье многие порубили на дрова и полянки бортной ухажею в пашню и в сенные покосы чистят, а мы, богомольцы твои, с того бортного ухажея платим на Москве твой государев оброк большой по вся годы... Милосердный государь царь и великий князь Михайло Федорович всеа Руси пожалуй нас, богомольцов своих, вели, государь, по прежнему своему, государеву, указу по судному делу и по сыску по своей государевой грамоте монастырскую нашу землю от вотчиной земли боярина Бориса Михайловича Салтыкова от деревни Малой Еленки и от Верхних и Нижних Столбищ отмежевать по прежним межам и от иных помещиков, а в насилстве и в разорение бортного ухажея вели свой царской указ учинить. Царь государь смилуйся».

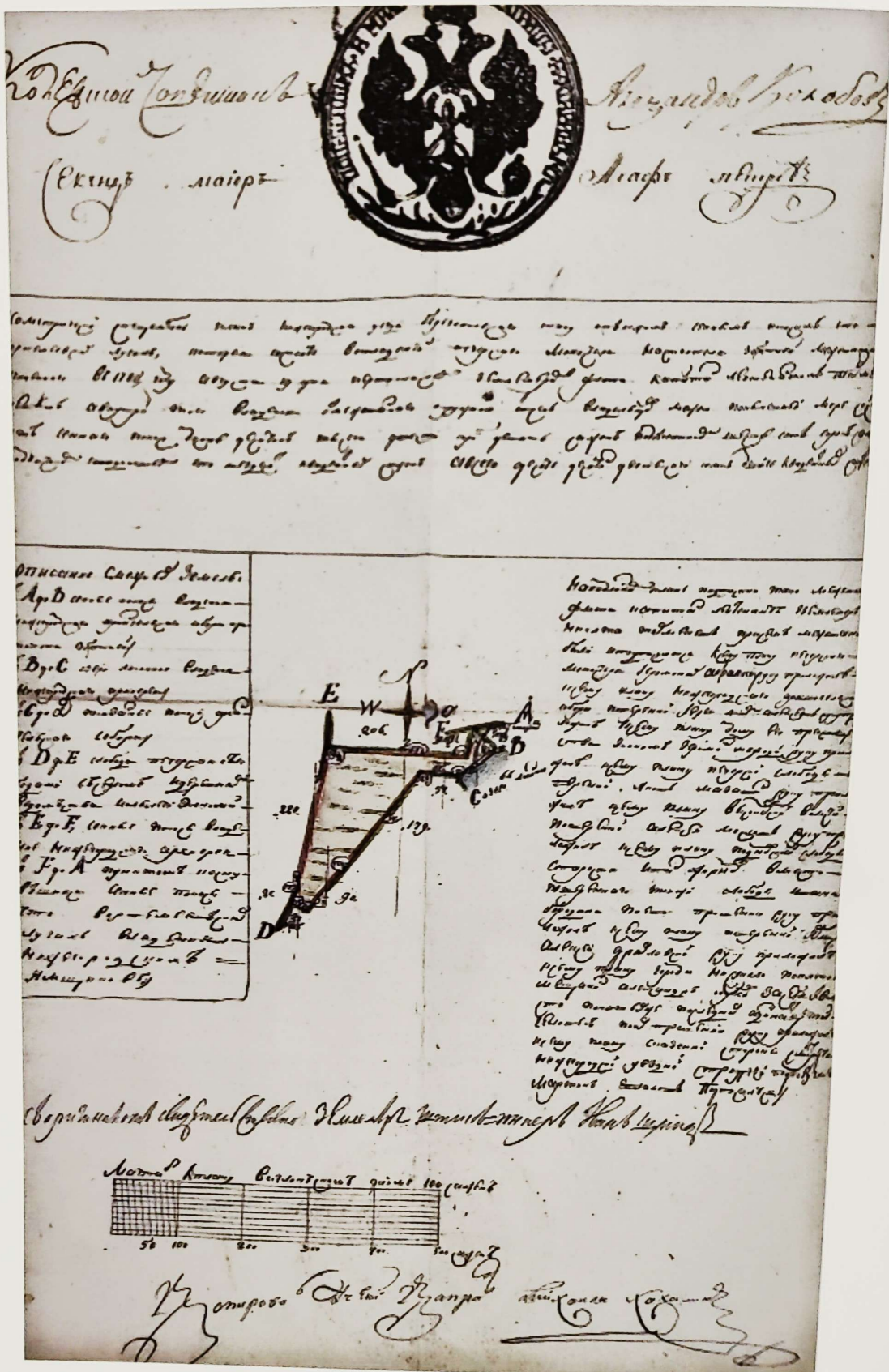


Во второй половине XVIII века, во времена правления императрицы Екатерины II, активно стала развиваться картография и появились первые документы, аналогичные современным свидетельствам о собственности, которые включали в себя не только описательную часть земельных наделов с привязкой к рельефу, водоемам и отдельно стоящим дубам, но и картографические изображения местности [26].



Описание и межевой план одного из участков сенокосов в Артемьевских лугах владения Нижегородского Архангельского собора. 1785 г.

К концу XVIII века все сенные покосы, озера и бортные леса в Артемьевских лугах, а также ближайшие к ним острова на Волге были разделены между Печерским монастырем и другими соборами Нижегородской Епархии, а часть территории принадлежала государевым слободским крестьянам.



Описание и межевой план одного из участков сенных покосов в Артемьевских лугах владения Печерского монастыря. 1785 г.

После революции 1917 года, на основании «Декрета о земле» вся монастырская, церковная и частновладельческая земля перешла в собственность государства, однако промысловая, сельскохозяйственная и культурная ценность территории Артемовских лугов сохранилась и по сей день. Сама природа пойменных заливных лугов защищала себя даже в период агрессивной и не всегда продуманной индустриализации и урбанизации.

В XXI веке антропогенная нагрузка на Артемовские луга достигла своего критического уровня, после которого мы рискуем навсегда потерять этот уникальный участок реликтовой Волжской поймы. «Чтобы беречь Землю, природу, надо её полюбить, чтобы полюбить, надо узнать, узнав – невозможно не полюбить», – эти замечательные слова великого русского учёного-ботаника Артемия Сладкова являются прямым руководством к действию для всех жителей Нижегородского региона, уже успевших полюбить Артемовские луга как часть мира, в котором мы живём, как часть каждого из нас. Мы приглашаем наших читателей открыть для себя эту «великую книгу природы» и сделать все возможное для того, чтобы сохранить ценный культурный ландшафт Артемовских лугов для себя и будущих поколений нижегородцев!



Леонид Колосов.
Дева Осень.

Не трогайте меня – я здесь живу!

Представители орнитофауны Артёмовских лугов



Кулик-сорока




Варакушка



Ремез



Зимородок



Золотистая щурка



Чечевица



Ходулочник



Турухтан



Чибис



Болотная крачка



Жулан



Малый пёстрый дятел



Лебедь-шипун



Длиннохвостая синица



Удод



Малая выпь



Кряква



Коростель



Желтоголовый королёк



Орлан-белохвост



Дубровник



Озёрная чайка



Черношейная поганка



Обыкновенная овсянка

Всего на территории лугов обитают 28 видов птиц, внесенных в Красную книгу РФ и 62 вида, внесенных в Красную книгу Нижегородской области. Уникальное биологическое разнообразие!



архив.рф

- Источники.
1. Лавров Д. В. Нижегородский Вознесенский монастырь. СПб. 1892. С. 3.
 2. Центральный архив Нижегородской области (ЦАНО). Ф. 579. Оп. 589. Д. 4. Жалованная грамота архимандриту Печерского монастыря об освобождении монастырских сёл от государственной сборок ввиду их разорения 1540 г.
 3. Архимандрит Тихон (Затёкин). Древняя Обитель. История Вознесенского Печерского монастыря в жизнеописаниях его настоятелей. 2012. С. 64.
 4. Российский государственный архив древних актов (РГАДА). Ф. 281. Оп. 13. Д. 7954. Жалованная грамота царя Ивана Васильевича архимандриту Печерского монастыря Иоакиму с братию на крестьян-деревни Ельни и Федаевой со всеми угодьями и пустошами. 1560 г.
 5. ЦАНО. Ф. 579. Оп. 589. Д. 607. Список с царской грамоты 1560 года Печерскому монастырю о размежевании Артемьевских лугов от владения других помещиков.
 6. Архимандрит Макарий (Миролюбов Н. К.). Памятники церковных древностей. Нижегородская губерния. СПб. 1857. С. 386–387.
 7. ЦАНО. Ф. 579. Оп. 589. Д. 611. Список с жалованной грамоты 1601 года царя Бориса Федоровича, которой утверждается за Печерским монастырем многие озера, пустоши и деревни.
 8. ЦАНО. Ф. 579. Оп. 589. Д. 617. Список с грамоты 1619 года царя Михаила Федоровича о сеньных покосах Печерского монастыря в Артемьевских лугах.
 9. ЦАНО. Ф. 579. Оп. 589. Д. 335. Запись 1665 года об отдаче Тихоном, казначеем Печерского монастыря, озер в Артемьевских лугах в оброк на 5 года крестьянам монастырских деревень Ржавка, Кузьмин врат и села Ельня.
 10. РГАДА. Ф. 1209. Оп. 1. Кн. 293. Ч. 2. Писцовая книга 1621–23 гг. Дмитрия Лодыгина. Л. 892, 892 об.
 11. Антонов А. В. Материалы по истории Нижегородского края конца XVI – первой четверти XVII века. Мск. 2015. Ч. 2. С. 468.
 12. РГАДА. Ф. 1209. Оп. 1. Кн. 293. Ч. 2. Писцовая книга 1621–23 гг. Дмитрия Лодыгина. Л. 904 об, 905, 905 об, 906.
 13. Антонов А. В. Указ. соч. Ч. 2. С. 474–475.
 14. РГАДА. Ф. 1209. Оп. 1. Кн. 293. Ч. 2. Писцовая книга 1621–23 гг. Дмитрия Лодыгина. Л. 889–897.
 15. Антонов А. В. Указ. соч. Ч. 2. С. 467–471.
 16. Архимандрит Макарий (Миролюбов Н. К.). Указ. соч. С. 13, 72.
 17. РГАДА. Ф. 1209. Оп. 1. Кн. 293. Ч. 2. Писцовая книга 1621–23 гг. Дмитрия Лодыгина. Л. 902.
 18. Антонов А. В. Указ. соч. Ч. 2. С. 473.
 19. ЦАНО. Ф. 579. Оп. 589. Д. 18, 19. Выписки из дел о спорных территориях в Артемьевских лугах между Печерским монастырем и митрополитом Филаретом (1672–1686 г.).
 20. ЦАНО. Ф. 579. Оп. 589. Д. 27, 28, 30. Выписки из дел о спорных территориях в Артемьевских лугах между Печерским монастырем и митрополитом Павлом (1686–1696 г.).
 21. РГАДА. Ф. 1209. Оп. 1. Кн. 293. Ч. 2. Писцовая книга 1621–23 гг. Дмитрия Лодыгина. Л. 909.
 22. Антонов А. В. Указ. соч. Ч. 2. С. 477.
 23. РГАДА. Ф. 1209. Оп. 1. Кн. 293. Ч. 2. С. 14–15.
 24. Антонов А. В. Указ. соч. Ч. 2. С. 14–15.
 25. ЦАНО. Ф. 579. Оп. 589. Д. 834. Челобитная властей Печерского монастыря Царю Михаилу Федоровичу о размежевании монастырской вотчины со смежными вотчинами боярина Салтыкова Б. М., Чемадановой Н. Ф. и вдовы Самарина И., 1645.
 26. ЦАНО. Ф. 829. Оп. 676а. Д. 70, 71, 72, 74, 75, 77, 78, 79, 80, 81, 362, 364, 365, 678, 679, 681, 682, 683, 684, 3454, 3455, 3456. Документы XVIII века на право собственности территории Артемьевских лугов и ближайших Волжских островов.
- Обложка:
1. Леонид Колосов. Хранитель земли Нижегородской.
 2. Леонид Колосов. Птицы-Берега.
 3. Карта Артемьевских лугов времен императрицы Екатерины II. 1780 г.
 4. Леонид Колосов. Нижегородская летопись.
- Внутренний разворот: Леонид Колосов. Птица-река.
- Верстка и дизайн: Анастасия Большакова, Татьяна Сапаркина.
- Нижний Новгород, 30.06.2023 г., тираж 1000 экз.



1780

Т. ШИЖИЛИ